





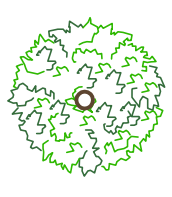
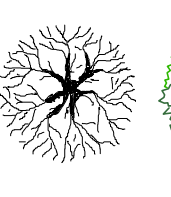







### Legende

-  Gehweg (Betonsteinflester grau)
-  Radweg (Betonsteinflester rot)
-  Fahrbahn
-  Parkfläche (Betonsteinflester anthrazit)
-  Grünfläche
-  Beleuchtung
-  neue Baumpflanzung
-  vorhandener Baum
-  Baum entfernen
-  neue Markierung
-  bestehende Markierung
-  Bordstein entfernen



# bottrop.

Straßenplanung

## Stadt Bottrop

### Fachbereich Tiefbau 66/2

Ausbau Nordring  
Kirchhellener Straße bis Gladbecker Straße

Straßenausbauprogramm  
Lageplan - Teilabschnitt 2 - Kombispur

Maststab: 1 : 500      Datum: 14.11.2018

Entworfen: Moser      Blatt-Nr.: LP 2.1

Gesehen: gez. Helsper      Projekt: Nordring

gez. Müller      gez. Wilken  
Technischer Beigeordnete      Ltd. Bauleitender

Änderungen:

Bemerkungen:

DIESE ZEICHNUNG DARF NUR ZU DEM VORGESEHENEN ZWECK BENUTZT WERDEN. EINE WEITERGABE AN DRITTE ODER EINE VERWENDUNG FÜR ANDERE ZWECKE IST OHNE UNSERE GENEHMIGUNG NICHT ERLAUBT