






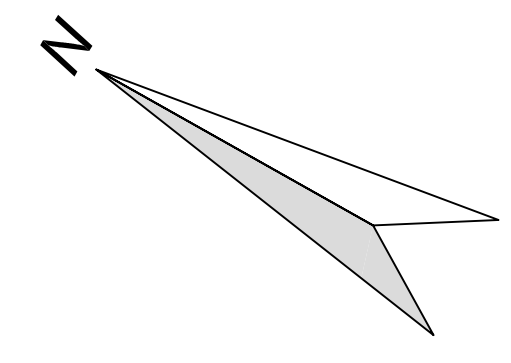




-  Fahrbahnmarkierung
-  öffentl. Stellplätze
-  Grünflächen, Pflanzbeete
-  Gehwegflächen
-  Fahrbahnfläche
-  Baumbestand
-  Baumeupflanzung



**bototrop** Straßenplanung

**Stadt Bottrop**  
 Fachbereich Tiefbau  
 und Stadterneuerung 66/2

**Rheinbabenstraße**  
 Ausbau der Verkehrsfläche  
 (von Hiberniastraße bis Scharnhölzstraße)

Straßenausbauprogramm

Maßstab: 1 : 500	Datum: 28.07.2016
Entwurfplanung: Meyer	Blatt-Nr.: LP / 2
Gesehen: Helsper	Projekt: Projekte/Vestral-Straßen
gez. Ketzner <small>Erster Beigeordneter</small>	gez. Wilken <small>Fachbereichsleiter</small>

DESE ZEICHNUNG DARF NUR ZU DEM VORGESEHENEN ZWECK BENUTZT WERDEN. EINE WEITERGABE AN DRITTE ODER EINE VERWENDUNG FÜR ANDERE ZWECKE IST OHNE UNSERE GEHEHMIGUNG NICHT ERLAUBT.